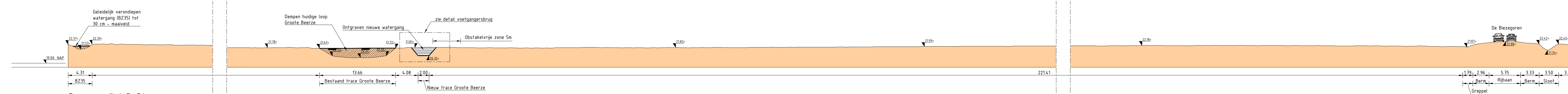
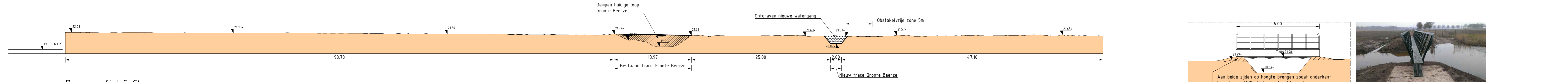


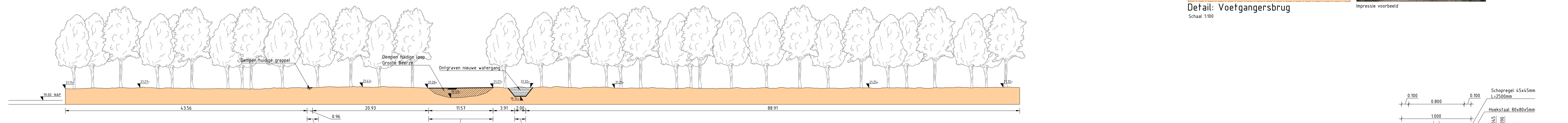
Dwarsprofiel A-A' Zie de maatregelenkaart voor de locatie van dit profiel
Schaal 1:250



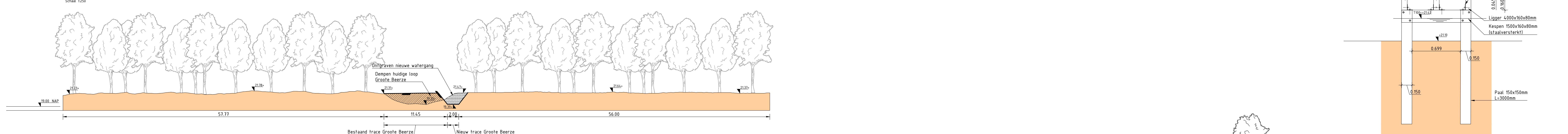
Dwarsprofiel B-B' Zie de maatregelenkaart voor de locatie van dit profiel
Schaal 1:250



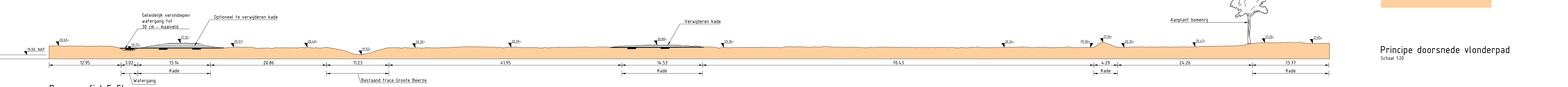
Dwarsprofiel C-C' Zie de maatregelenkaart voor de locatie van dit profiel
Schaal 1:250



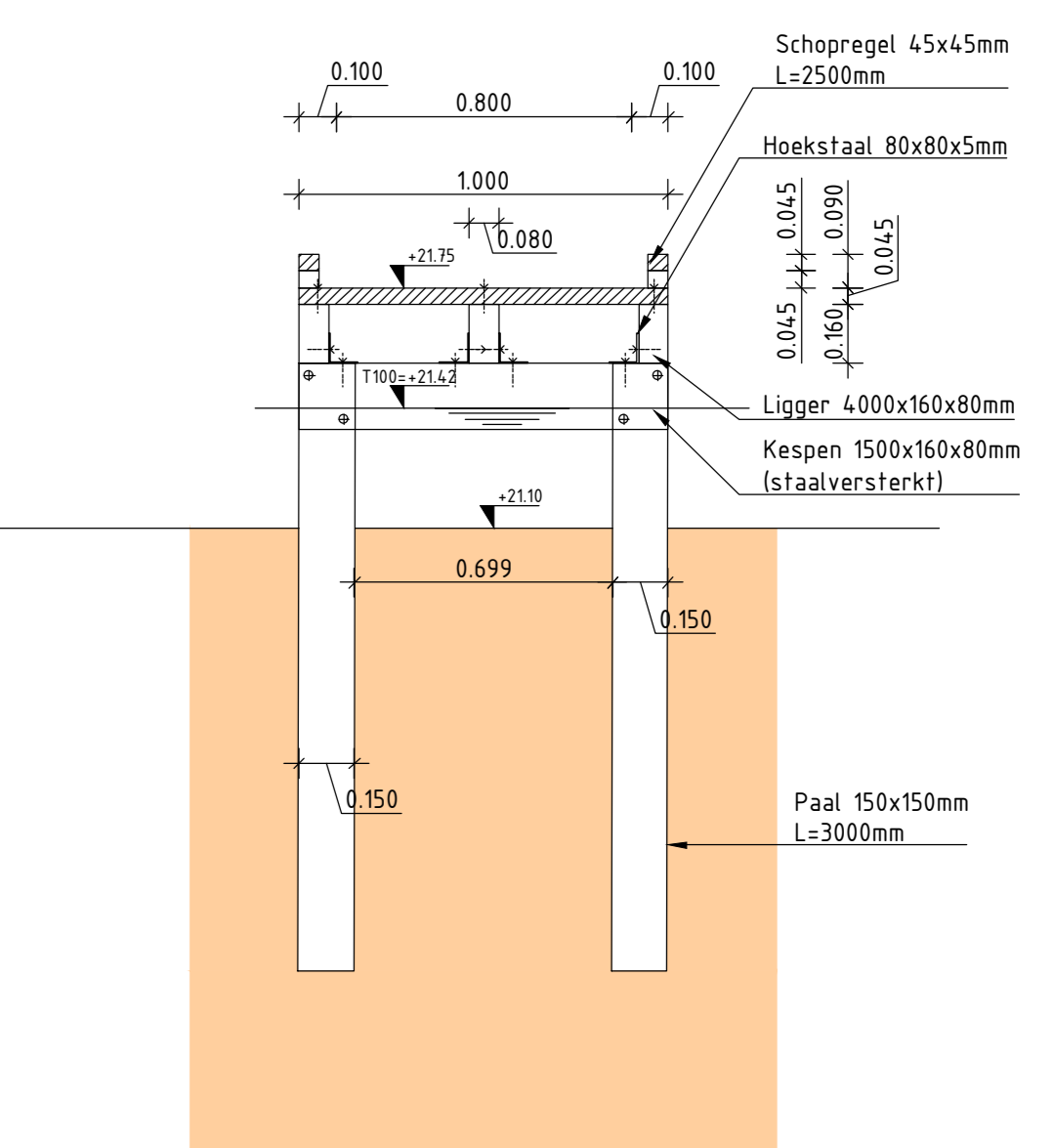
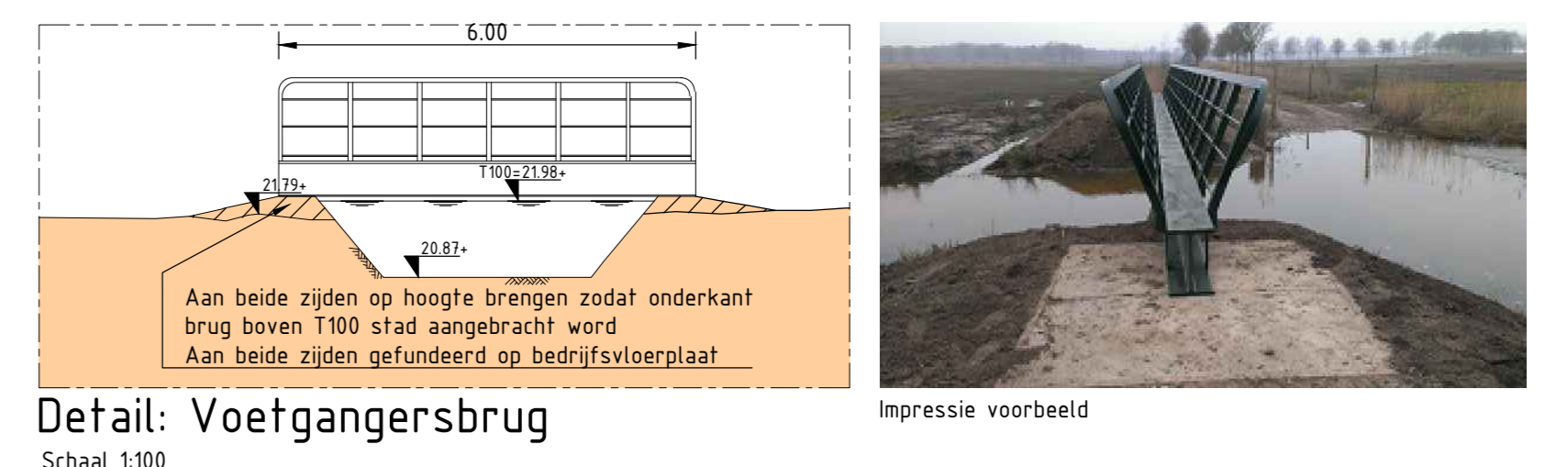
Dwarsprofiel D-D' Zie de maatregelenkaart voor de locatie van dit profiel
Schaal 1:250



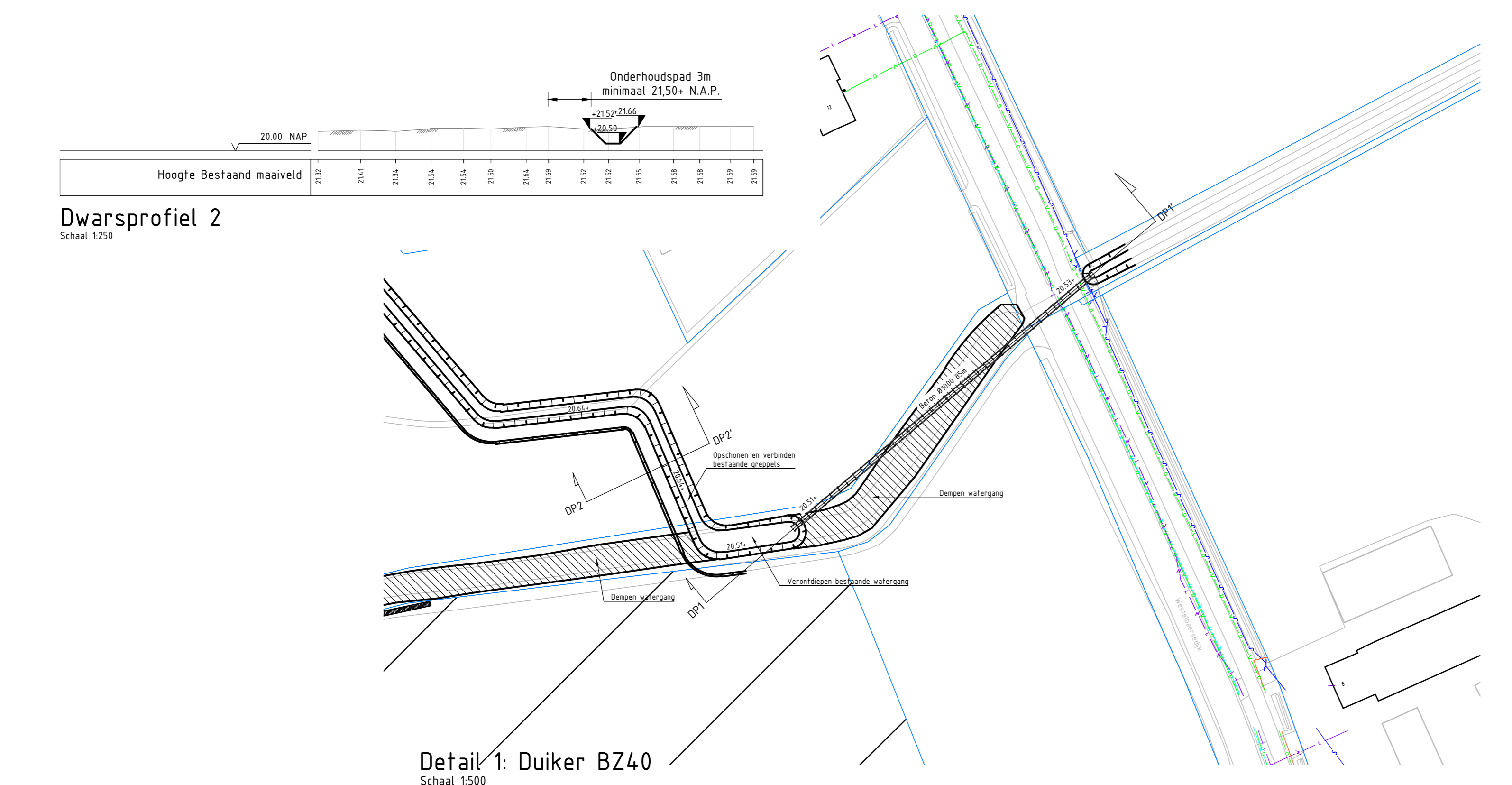
Dwarsprofiel E-E' Zie de maatregelenkaart voor de locatie van dit profiel
Schaal 1:250



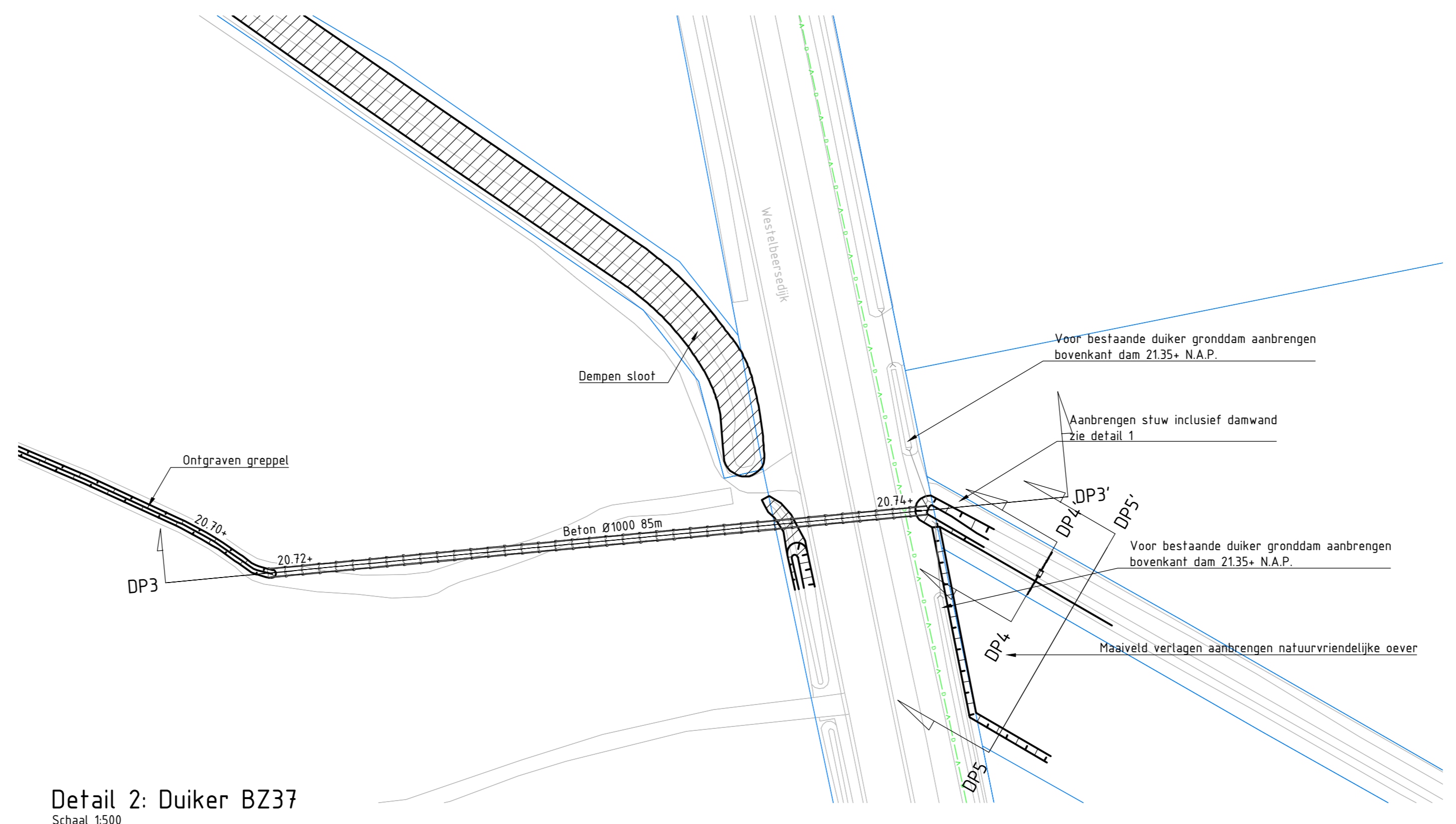
Dwarsprofiel F-F' Zie de maatregelenkaart voor de locatie van dit profiel
Schaal 1:250



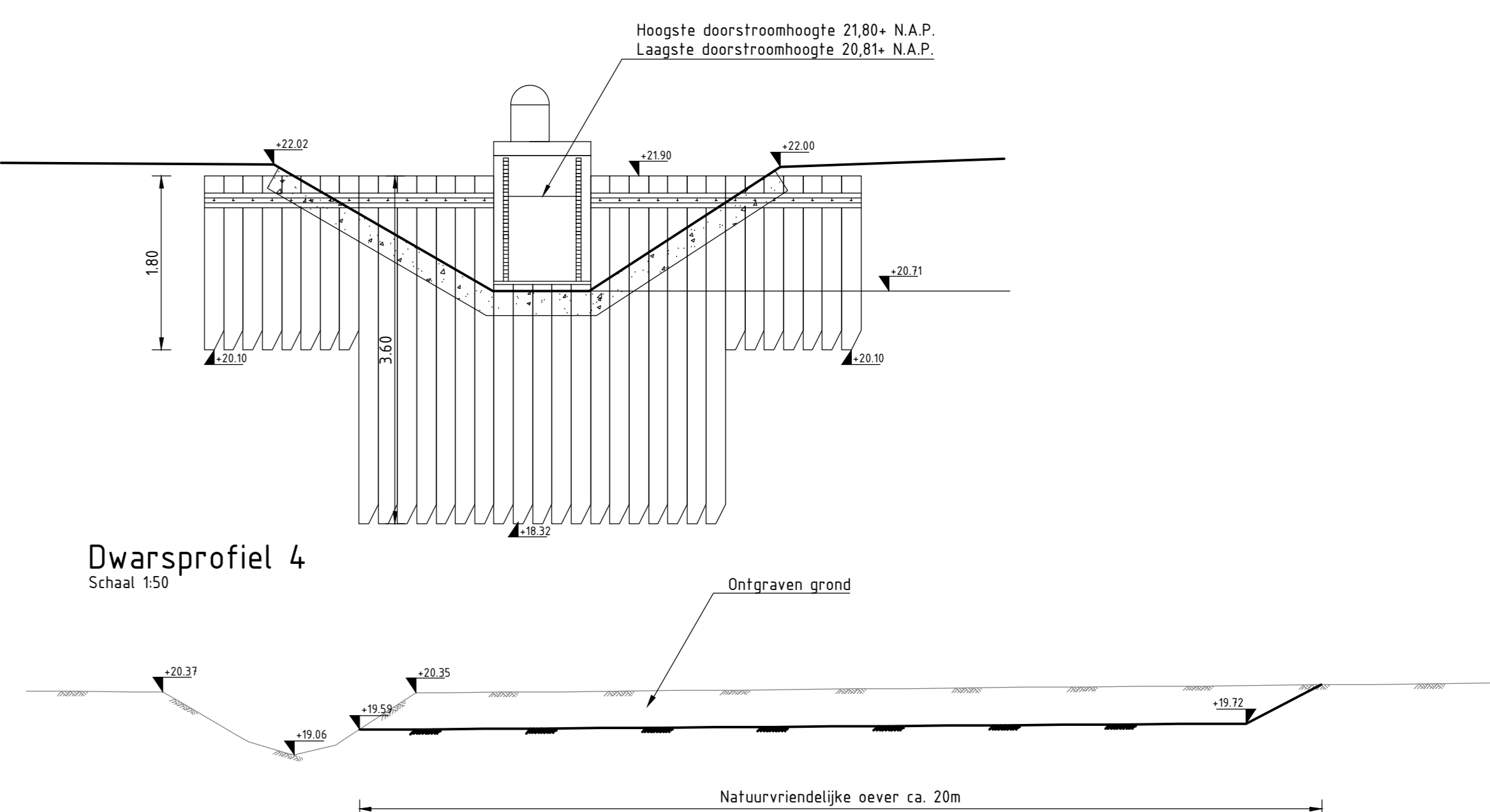
Principe doorsnede vlonderpad
Schaal 1:20



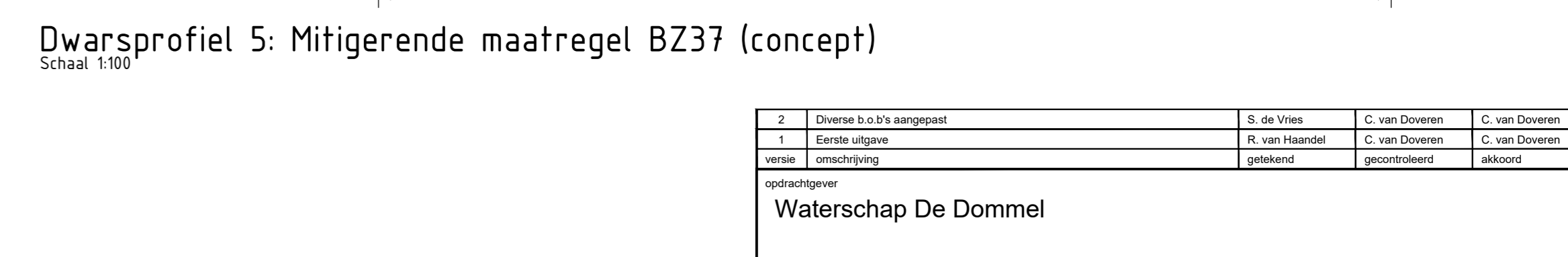
Detail 1: Duiker BZ40
Schaal 1:500



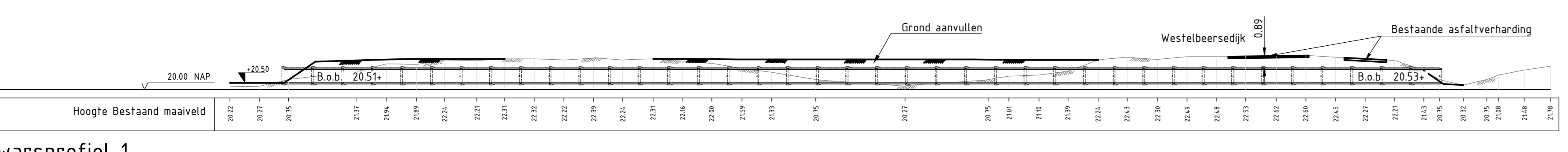
Detail 2: Duiker BZ37
Schaal 1:500



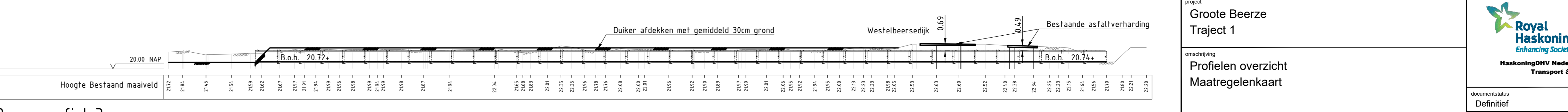
Dwarsprofiel 4
Schaal 1:50



Dwarsprofiel 5: Mitigerende maatregel BZ37 (concept)
Schaal 1:100



Dwarsprofiel 1
Schaal 1:250



Dwarsprofiel 3
Schaal 1:250

2	Doener B.V. aangevraagd	S. de Vries	C. van Dooven	C. van Dooven	05-09-2018
1	Eerste ontwerp	R. van Halbeek	C. van Dooven	C. van Dooven	23-06-2018
0	Concept	gemaakt	gemaakt	gemaakt	08-05-2018

opdrachtgever: Waterschap De Dommel

project: Grootte Beerze Traject 1

omschrijving: Profielen overzicht Maatregelenkaart

documentatie: Definitief

documentnummer: BG2373_101-DO-101

formaat: A0

schets: Per object

titel: Definitief ontwerp

bladzijde: 2

van: 2